



ANEXO "X"

MAPA DA ÁREA DE COLETA RESÍDUOS SÓLIDOS ORGÂNICOS E NÃO RECICLÁVEIS E DE COLETA DE RESÍDUOS SÓLIDOS RECICLÁVEIS









MUNICÍPIO DE PORTO UNIÃO - SC
MAPA ABARRAMENTO DO MUNICÍPIO
DISTRITO DE SANTA CRUZ DO TIMBÓ

BAIRRO SÃO FRANCISCO



ANEXO "V"

MAPA DOS SETORES DE COLETA DE RESÍDUOS SÓLIDOS ORGÂNICOS E NÃO RECICLÁVEIS

-  SETOR (1)
-  SETOR (2)
-  SETOR (3)
-  SETOR (4)
-  SETOR (5)
-  SETOR (6)



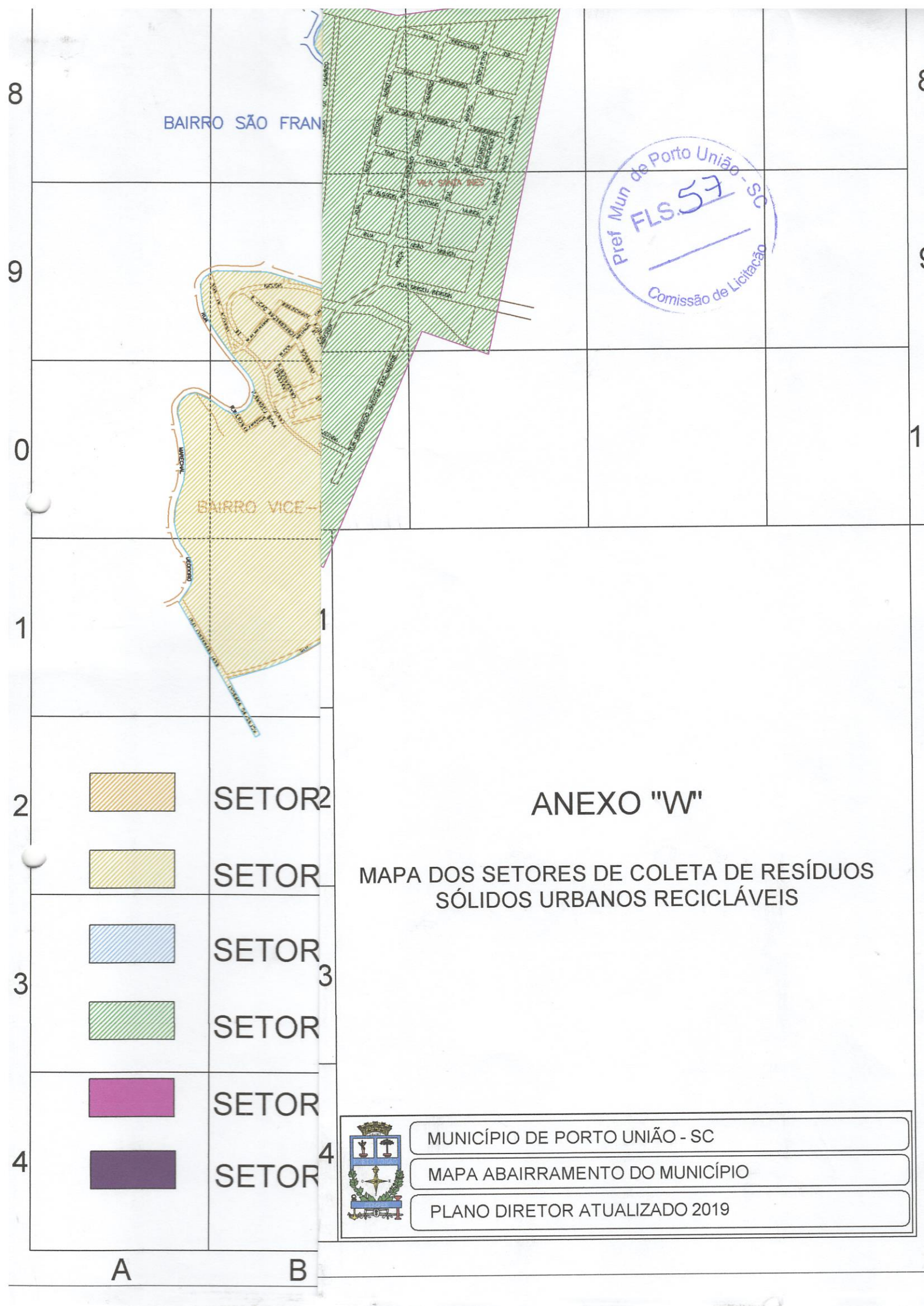
PREFEITURA MUNICIPAL DE PORTO UNIÃO - SC

MAPA ABARRAMENTO DO MUNICÍPIO

PLANO DIRETOR ATUALIZADO 2019

A

B



BAIRRO SÃO FRANCISCO

BAIRRO VICE-REI



SETOR 2



SETOR 3



SETOR 4



SETOR 5



SETOR 6



SETOR 7

ANEXO "W"

MAPA DOS SETORES DE COLETA DE RESÍDUOS SÓLIDOS URBANOS RECICLÁVEIS



MUNICÍPIO DE PORTO UNIÃO - SC

MAPA ABARRAMENTO DO MUNICÍPIO

PLANO DIRETOR ATUALIZADO 2019

A

B



1000

ANEXO "Y"

MAPA DA ÁREA DE COLETA RESÍDUOS SÓLIDOS ORGÂNICOS E NÃO RECICLÁVEIS E DE COLETA DE RESÍDUOS SÓLIDOS RECICLÁVEIS



MUNICÍPIO DE PORTO UNIÃO - SC

MAPA ABARRAMENTO DO MUNICÍPIO

DISTRITO DE SÃO MIGUEL DA SERRA